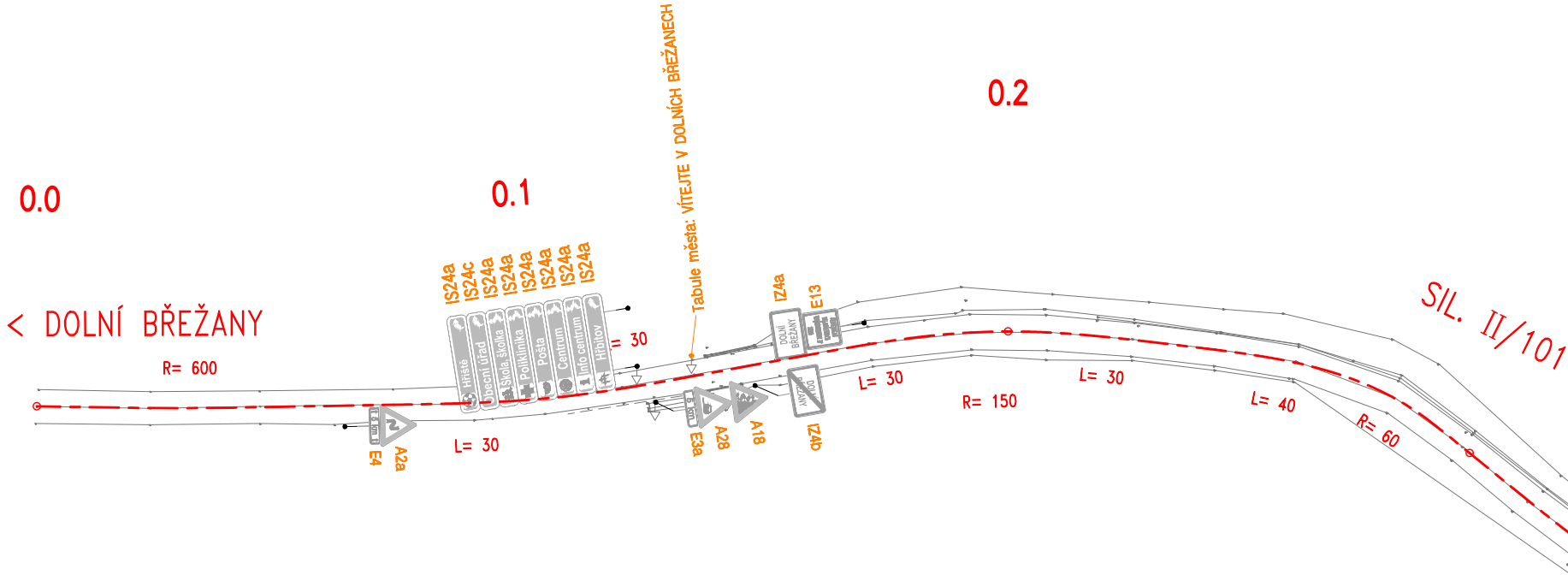
0.0
0.1
0.2
< DOLNÍ BŘEŽANY
R= 600
IS24a
IS24c
IS24a
IS24a
IS24a
IS24a
IS24a
IS24a
Hřiště
Obecní úřad
Škola, školka
Poliklinika
Pošta
Centrum
Info centrum
Hřbitov
L= 30
Tabule města: VÍTEJTE V DOLNÍCH BŘEŽANECH
IZ4a
E13
DOLNÍ BŘEŽANY
E4
A2a
L= 30
E3a
A28
A18
IZ4b
L= 30
R= 150
L= 30
L= 40
R= 60
SIL. II/101

LEGENDA DOPRAVNÍHO ZNAČENÍ:

P4 STÁVAJÍCÍ DOPRAVNÍ ZNAČENÍ ODSTRANĚNO

A7a E4 STÁVAJÍCÍ DOPRAVNÍ ZNAČENÍ PONECHÁNO

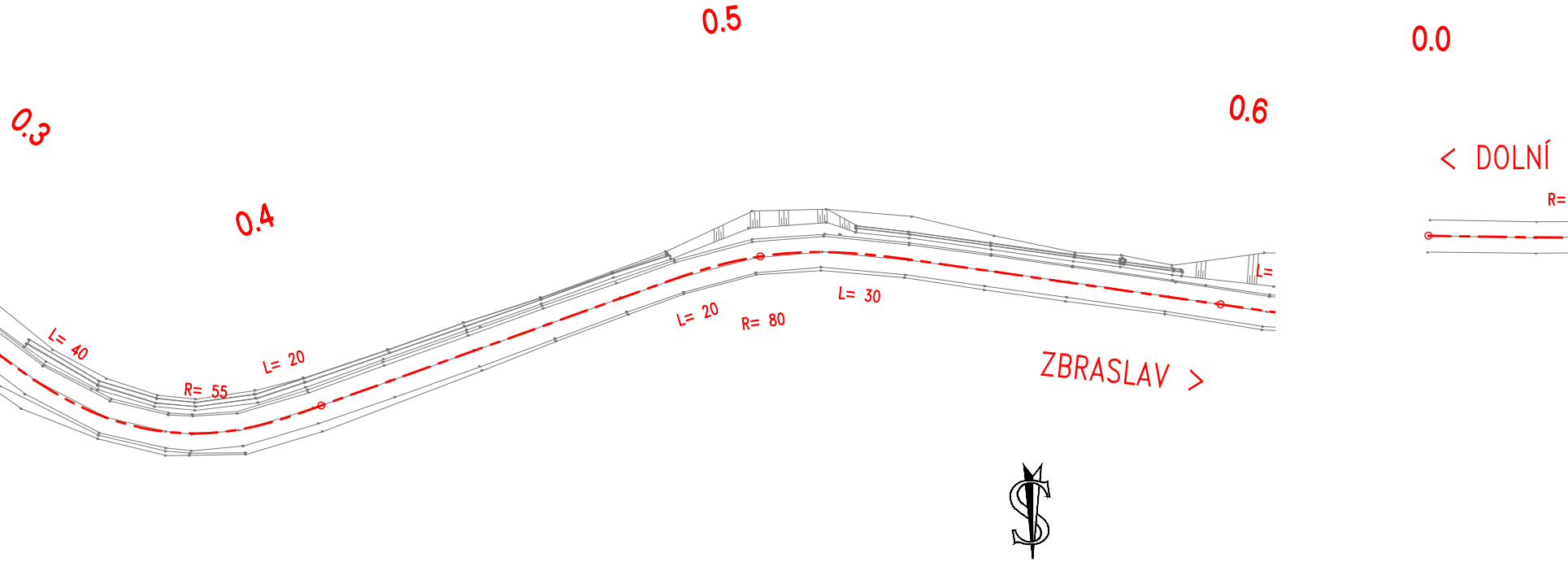
0.3
0.4
0.5
0.6
0.0
< DOLNÍ
R=
L= 40
R= 55
L= 20
L= 20
R= 80
L= 30
L=
ZBRASLAV >

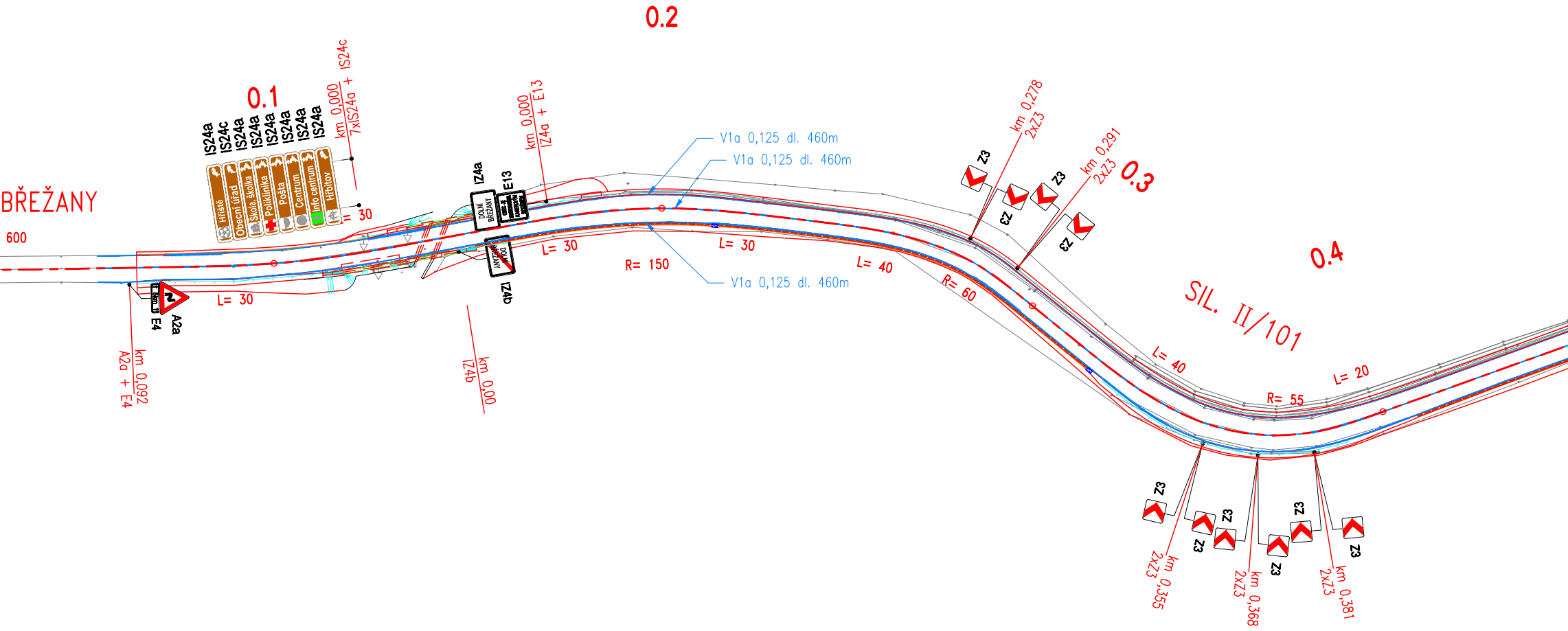

0.1
0.2
0.3
0.4
BŘEŽANY
600
SIL. II/101
IS24a
IS24c
IS24a
IS24a
IS24a
IS24a
IS24a
IS24a
Hřiště
Obecní úřad
Škola, školka
Poliklinika
Pošta
Centrum
Info centrum
Hřbitov
km 0,000
7xIS24a + IS24c
km 0,000
IZ4a + E13
IZ4a
E13
DOLNÍ BŘEŽANY
IZ4b
km 0,00
IZ4b
E4
A2a
5km
km 0,092
A2a + E4
L= 30
L= 30
L= 30
L= 30
R= 150
L= 40
R= 60
L= 40
R= 55
L= 20
V1a 0,125 dl. 460m
V1a 0,125 dl. 460m
V1a 0,125 dl. 460m
km 0,278
2xZ3
km 0,291
2xZ3
Z3
Z3
Z3
Z3
km 0,355
2xZ3
km 0,368
2xZ3
km 0,381
2xZ3
Z3
Z3
Z3
Z3
Z3
Z3

LEGENDA DOPRAVNÍHO ZNAČENÍ:

— NOVÉ VODOROVNÉ DOPRAVNÍ ZNAČENÍ

A7a E4 STÁVAJÍCÍ DOPRAVNÍ ZNAČENÍ PONECHÁNO

A2a NOVÉ SVISLÉ DOPRAVNÍ ZNAČENÍ

— SVODIDLO

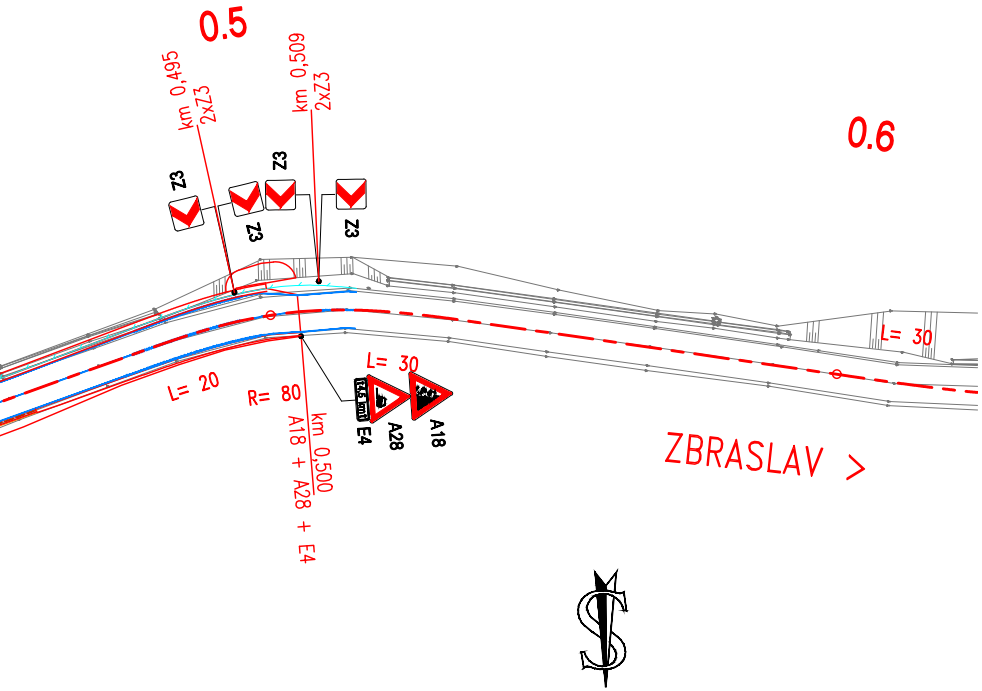
0.5
km 0,495
2xZ3
km 0,509
2xZ3
Z3
Z3
Z3
Z3
0.6
L= 30
L= 20
R= 80
L= 30
E4
A28
A18
km 0,500
A18 + A28 + E4
ZBRASLAV >

ČÁST 1 - HAVÁRIE

VÝŠKOVÝ SYSTÉM Bpv SOUŘADNICOVÝ SYSTÉM S-JTSK

Objednatel:

KSÚS KRAJSKÁ SPRÁVA A ÚDRŽBA SILNIC Středočeského kraje

Krajská správa a údržba silnic
Středočekého kraje, příspěvková organizace
Zborovská 81/11, 150 21 Praha 5 - Smíchov

Zhotovitel:

GeoTec GS®

GeoTec-GS, a.s.
Chmelová 2920/6, 106 00 Praha 10
tel.: +420 271 750 710
e-mail: praha@geotec-gs.cz

Vypracoval: Ing. Jakub DVOŘÁK	*Odpovědný projektant:* Ing. Pavel HRDINA	*Schválil:* Mgr. Filip DUDÍK	*Číslo zakázky:* 2017 - 395
Podpis:	*Podpis:*	*Podpis:*	*Datum:* 3/2021

Název akce: II/101 Dolní Břežany - Zbraslav	*Měřítko:* 1:1000 *Stupeň:* PDPS	*Formát:* *Paré č.:*
Příloha: Situace	*Příloha:* 2.a	